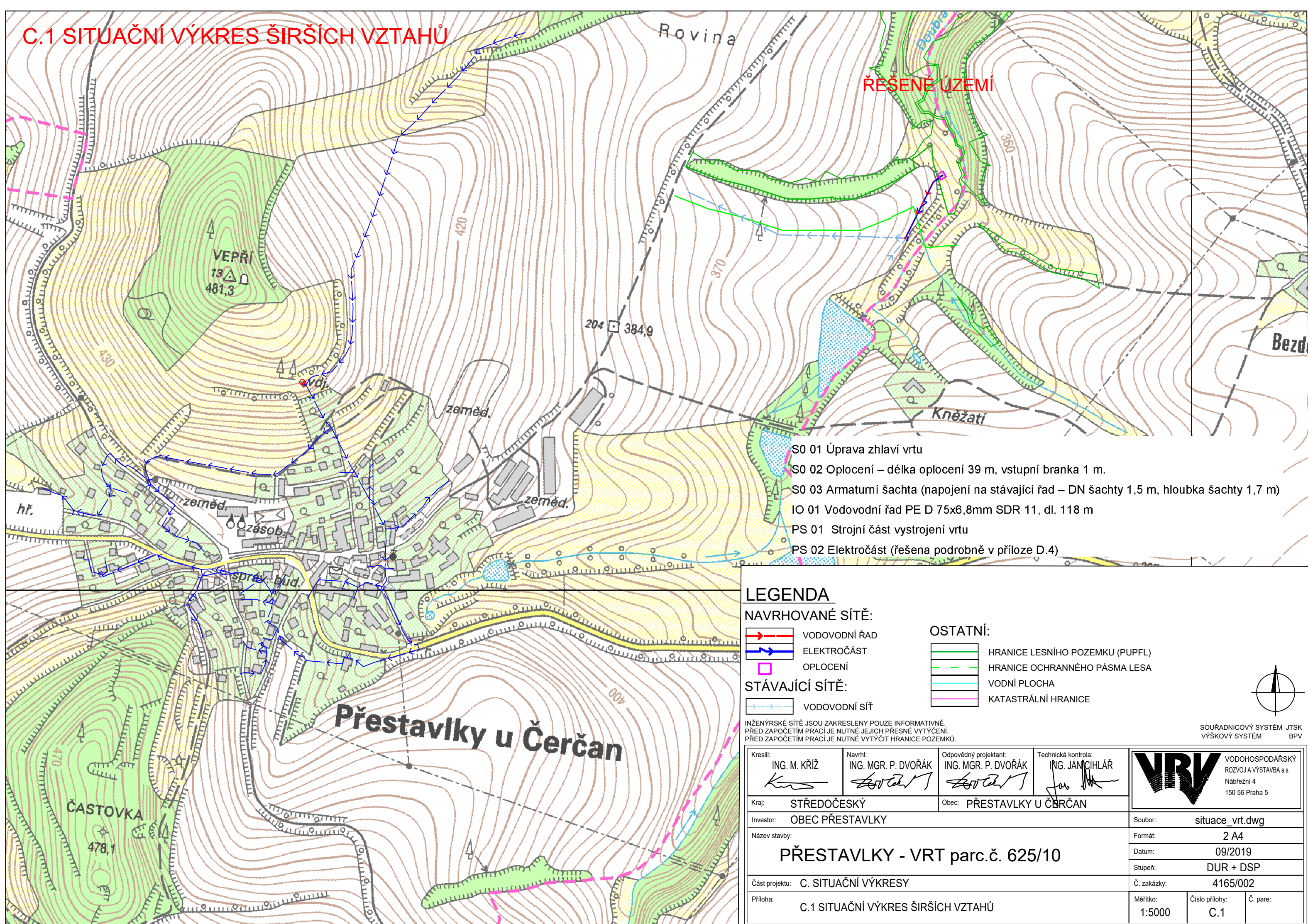



C.1 SITUAČNÍ VÝKRES ŠIRŠÍCH VZTAHŮ



LEGENDA





NAVRHOVANÉ SÍTĚ:

- 

STÁVAJÍCÍ SÍŤ:






- 
- VODOVODNÍ SÍŤ

OSTATNÍ:

- | | |
|---|---------------------------------|
|  | HRANICE LESNÍHO POZEMKU (PUPFL) |
|  | HRANICE OCHRANNÉHO PÁSMU LESA |
|  | VODNÍ PLOCHA |
|  | KATASTRÁLNÍ HRANICE |

INŽENÝRSKÉ SÍTĚ JSOU ZAKRESLENY POUZE INFORMATIVNĚ.
PŘED ZAPOČETÍM PRACÍ JE NUTNÉ JEJICH PŘESNÉ VYTÝČENÍ.
PŘED ZAPOČETÍM PRACÍ JE NUTNÉ VYTÝČIT HRANICE POZEMKŮ.

SOUŘADNICOVÝ SYSTÉM JTSK
VÝŠKOVÝ SYSTÉM BPV

Kreslil: ING. M. KRÍŽ 		Navrhl: ING. MGR. P. DVOŘÁK 		Odpovědný projektant: ING. MGR. P. DVOŘÁK 		Technická kontrola: ING. JANIČIHLÁŘ 		 VODOHOSPODÁŘSKÝ ROZVOJ A VÝSTAVBA a.s. Nábřeží 4 150 56 Praha 5		
Kraj: STŘEDOČESKÝ		Obec: PŘESTAVLKY U ČERČAN								
Investor: OBEC PŘESTAVLKY						Soubor: situace_vrt.dwg				
Název stavby: PŘESTAVLKY - VRT parc.č. 625/10						Formát: 2 A4				
						Datum: 09/2019				
						Stupeň: DUR + DSP				
Část projektu: C. SITUAČNÍ VÝKRESY						Č. zakázky: 4165/002				
Příloha: C.1 SITUAČNÍ VÝKRES ŠIRŠÍCH VZTAHŮ						Měřítko: 1:5000		Číslo přílohy: C.1		Č. pare: